

**Secretaria de Meio Ambiente e Desenvolvimento Sustentável - SEMAD**  
**Centro de Informações Meteorológicas e Hidrológicas do Estado de Goiás - CIMEHGO**  
**Sala de Situação de Monitoramento de Riscos e Desastres Naturais**

Boletim nº: 0115

Elaborado na data: 14/05/2023

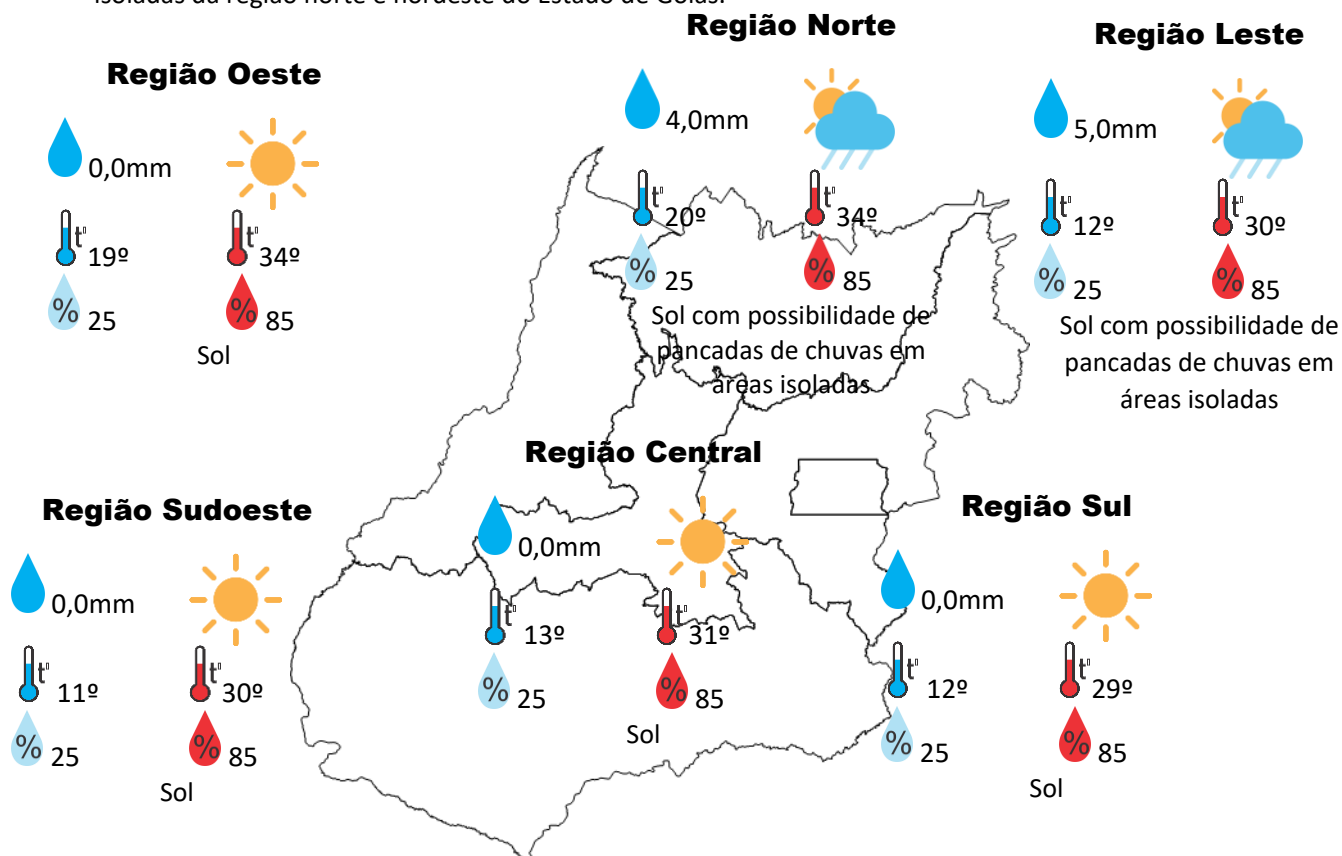
Previsão para data: 15/05/2023

### Informações do Tempo para o Estado

**Segunda-feira**, com predomínio de sol em todas as regiões de Goiás, as temperaturas serão mais baixas pela manhã e altas no período da tarde, a umidade relativa do ar estará em declínio no período vespertino. O transporte de umidade da região norte do país combinado com o calor poderá provocar pancadas de chuvas em áreas isoladas, com destaque para as regiões norte e nordeste do Estado de Goiás.

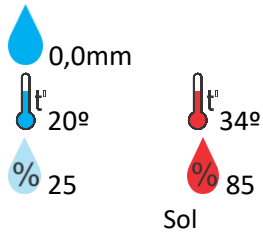
**Capital:** Sol, temperatura máxima podendo chegar aos 29°C e umidade relativa do ar, variando entre 25% a 85%, o nascer do sol será às 06:33hs e o pôr do sol às 17:53hs.

**Prognóstico semanal para Estado:** no geral teremos predomínio de sol em todas as regiões de Goiás, as temperaturas serão baixas pela manhã e altas no período da tarde, a umidade relativa do ar estará em declínio no período da tarde. Na segunda e terça feira o transporte de umidade da região norte do país combinado com o calor poderá provocar pancadas de chuvas em áreas isoladas da região norte e nordeste do Estado de Goiás.

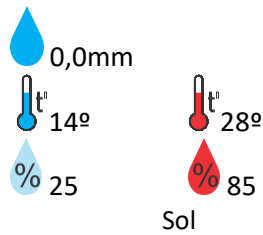


### Previsão para alguns municípios:

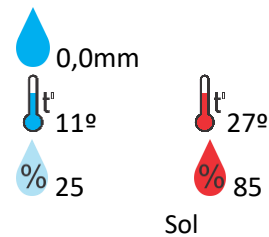
#### Porangatu



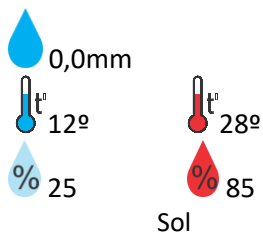
#### Catalão



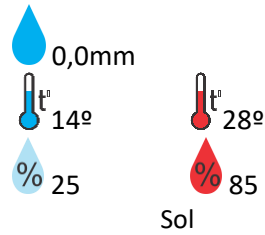
#### Jataí



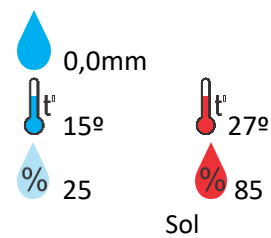
#### Rio Verde



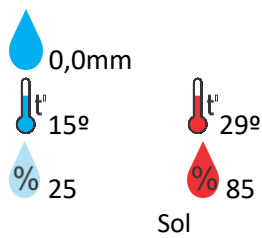
#### Luziânia



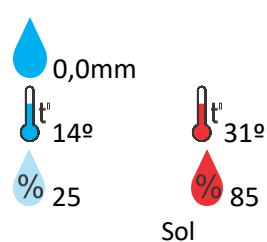
#### Anápolis



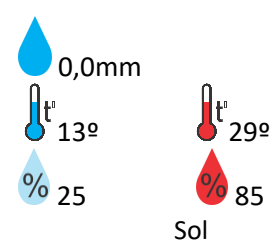
#### Goiânia



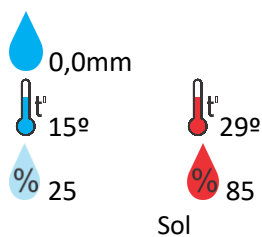
#### Itumbiara



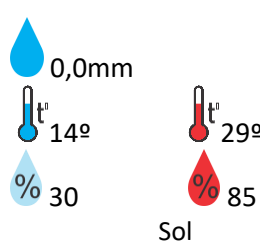
#### Ouvidor



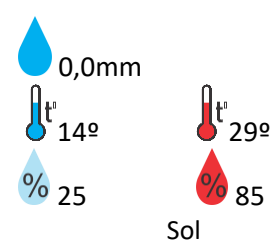
#### Goiandira



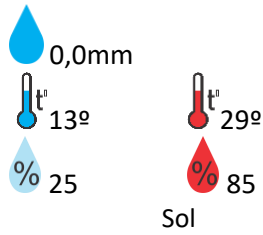
#### Três Ranchos



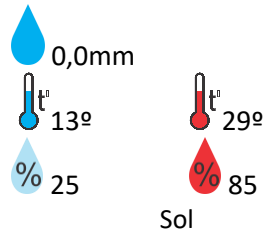
#### Cumari



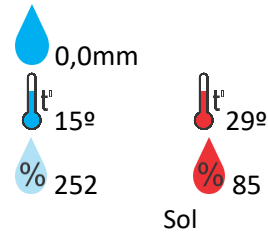
### Ipameri



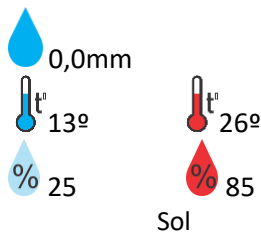
### Nova Aurora



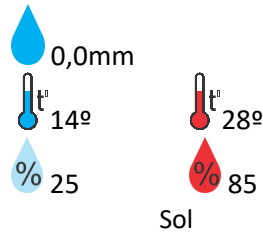
### Formosa



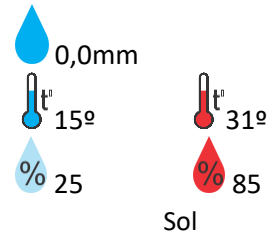
### Cristalina



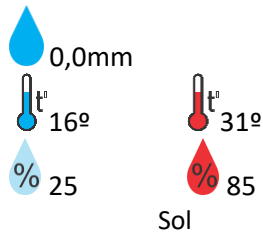
### Santa Helena



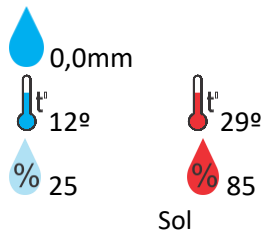
### Ceres



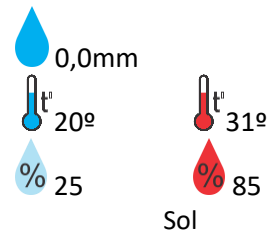
### Goianésia



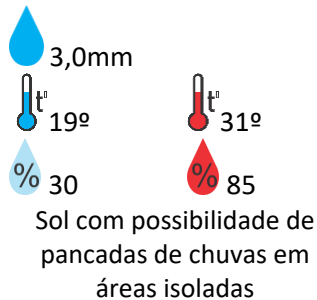
### Davinópolis



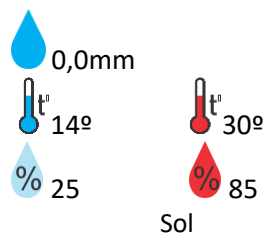
### Rubiataba



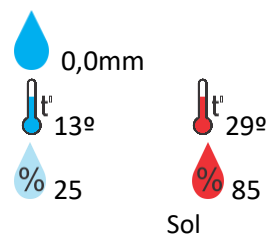
### Flores de Goiás



### Iporá



### Pires do Rio



**OBS:** As informações contidas nesse boletim do tempo levam em consideração dados das variáveis meteorológicas previstas por modelos meteorológicos e análise de imagens de satélite do dia 14/05/2023 às 09:00 horas